



Club Alpino Italiano
Sezione Reggio Emilia
Sottosezione di Novellara



12-13 Settembre 2015
Via Ferrata Piz da Lech
Via Ferrata Piazzetta

Difficoltà: EEA.

È richiesta conoscenza del movimento su ferrata e l'uso dell'impianto.

INFORMAZIONI UTILI

Equipaggiamento obbligatorio: scarponcini da escursionismo o arrampicata, casco, imbrago, impianto da ferrata, giacca; acqua e cibo per i pranzi al sacco, **sacco lenzuolo per il pernottamento in rifugio.**

Equipaggiamento consigliato: guanti da ferrata, occhiali da sole.

Orario di ritrovo e partenza: ore 6.00 P.zza Unità d'Italia, portici lato oratorio – Novellara, per organizzare le auto. Partenza ore 6.15 con mezzi propri.

Importante: colazione fatta, se possibile non ci si ferma in autostrada. (☺)

Arrivo a Corvara: presumibilmente ore 10.30

Arrivo al rifugio Kostner: presumibilmente ore 12:00

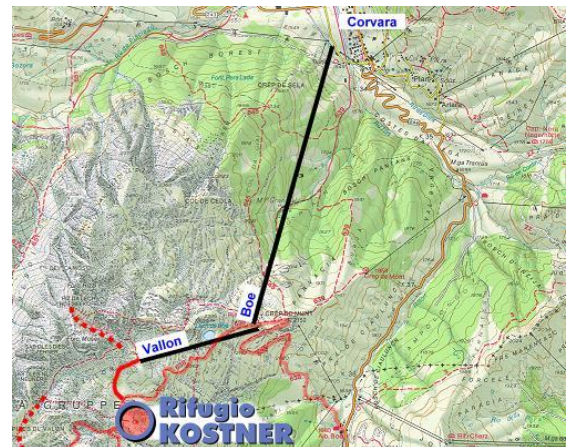
Al rifugio si lascia il necessario per la notte e il cambio, e si prosegue per fare la ferrata "Piz da Lech", (sentiero 638).

Cena e pernottamento.

Al mattino si parte per la ferrata Piazzetta, (sentiero 638- 626); si raggiunge la Capanna Fassa e si rientra per la ferrata "Vallon"; rientro a rifugio previsto per le 15:00.

Per informazioni: Riccardo Barigazzi 348-5619515

Per prenotazioni: Graziella 347-1657696



Quote di partecipazione: Soci CAI € 10,00

NB. Non sono ammessi all'uscita coloro che non sono in regola con l'iscrizione al CAI per l'anno 2015.

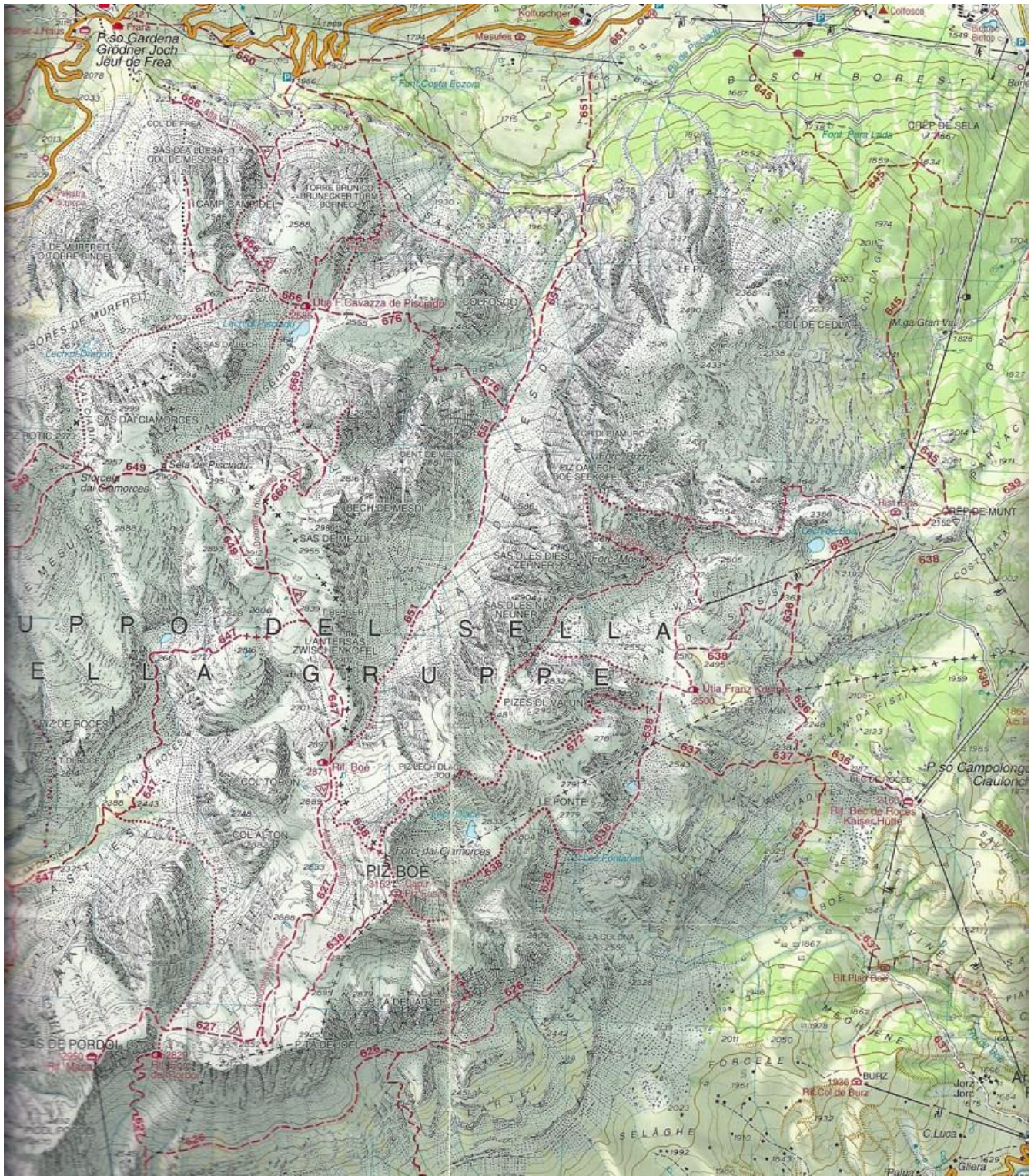
Pernottamento con servizio mezza pensione Rifugio Kostner € 49.00 a persona.

Costo Impianto di Funivia + seggiovia da Corvara al Rifugio Kostner € 20,80 a persona (andata e ritorno).

La quota NON COMPRENDE: il viaggio da e per la località di partenza; i pranzi/merende e tutto quanto non espressamente indicato.

L'itinerario potrà variare in relazione alle condizioni meteorologiche e ambientali, oltre che per qualsiasi ragione legata alla sicurezza dei partecipanti.

Visitate il ns. Sito <http://cainovellara.wordpress.com/>



12 Settembre 2015

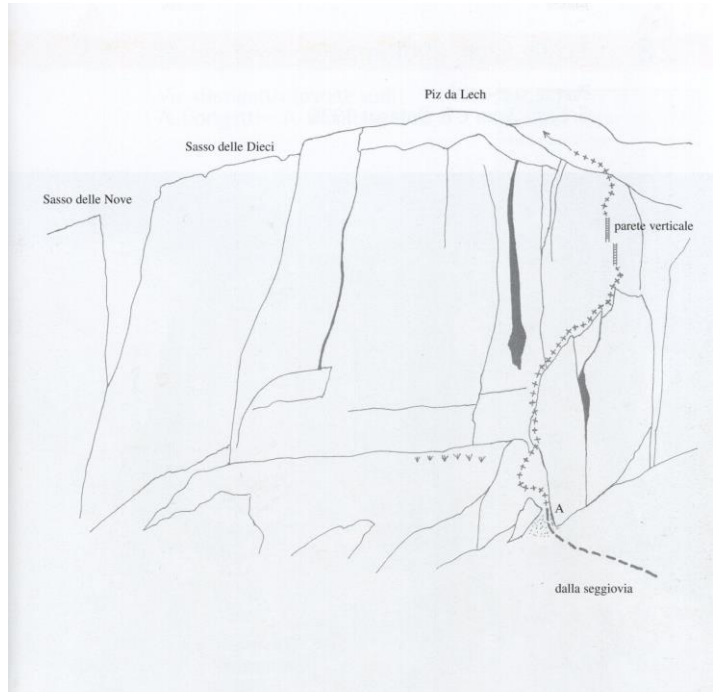

Via Ferrata Piz da Lech

Vallon

27

Piz da Lech, 2908 m | via ferrata |

Parete sud-est
Gruppo alpini 1984



Difficoltà: media
Dislivello totale: 400 m
Ore tot. per la salita: 2.30
Ore per la discesa: 2
Attrezzatura: NDF

Carattere

Piacevole e divertente, con due alte scale.

Approccio

Da Corvara in Val Badia, con l'ovovia del Boè e la seggiovia del Vallon. Per sentiero (nord) avvicinarsi alle pareti e poi a sinistra con breve salita all'at-

tacco (ore 0.20). Base per l'approccio anche il Rif. Kostner, 2541 m. La via ferrata con piccoli tratti impegnativi porta alla base di una parete verticale, che viene superata con due scale. Segue ancora poca corda fissa e per sentiero si raggiunge la cima panoramica (croce).

Discesa

Dalla croce pochi metri verso nord e poi scendere a destra per sentiero (via normale del Piz da Lech) fino ad un salto verticale, che viene disceso per mezzo di scalini metallici. Ora a destra con qualche tratto attrezzato si raggiunge la seggiovia del Vallon.



Scale di legno, scale storiche, l'antepresa delle odierne vie ferrate

13 Settembre 2015


Via Ferrata Piazzetta

Gruppo Sella

89

Piz Boè, 3152 m | via ferrata |

Via ferrata «Cesare Piazzetta» (versante sud)
 Attrezzata nel 1982 da alpinisti di Arabba



Difficoltà: molto difficile
Dislivello totale: 920 m
Ore tot. per la salita: 3.30-4
Ore per la discesa: 2.30
Attrezzatura: NDF

Carattere

Molto impegnativi e faticosi i primi 100 m di ferrata. Terminata la corda fissa si continua per gradoni con dei tratti in arrampicata libera di II. grado (ancoraggi). Sotto la Punta di Larsei ad una cengia, verso sinistra (ovest) possibilità di rientro per sentiero alla Forcella del Pordoi.

Approccio

Dal Passo Pordoi, 2239 m, all'Ossario, 2229 m. Prendere il sentiero nr. 5 e per prati e lungo la Val di Soèl raggiungere la base delle pareti. A destra un po' più avanti ad una targa si trova l'attacco, 2650 m.
 Ore 1.15.

Discesa

Dalla cima del Piz Boè scendere dapprima per sentiero nr. 638 (sud-ovest), poi per sentiero nr. 627 alla Forcella del Pordoi e da qui sempre per sentiero nr. 627 al Passo Pordoi. Dalla Forcella del Pordoi in alternativa salire alla stazione a monte della funivia e con la stessa al Passo Pordoi.

